







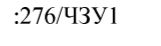




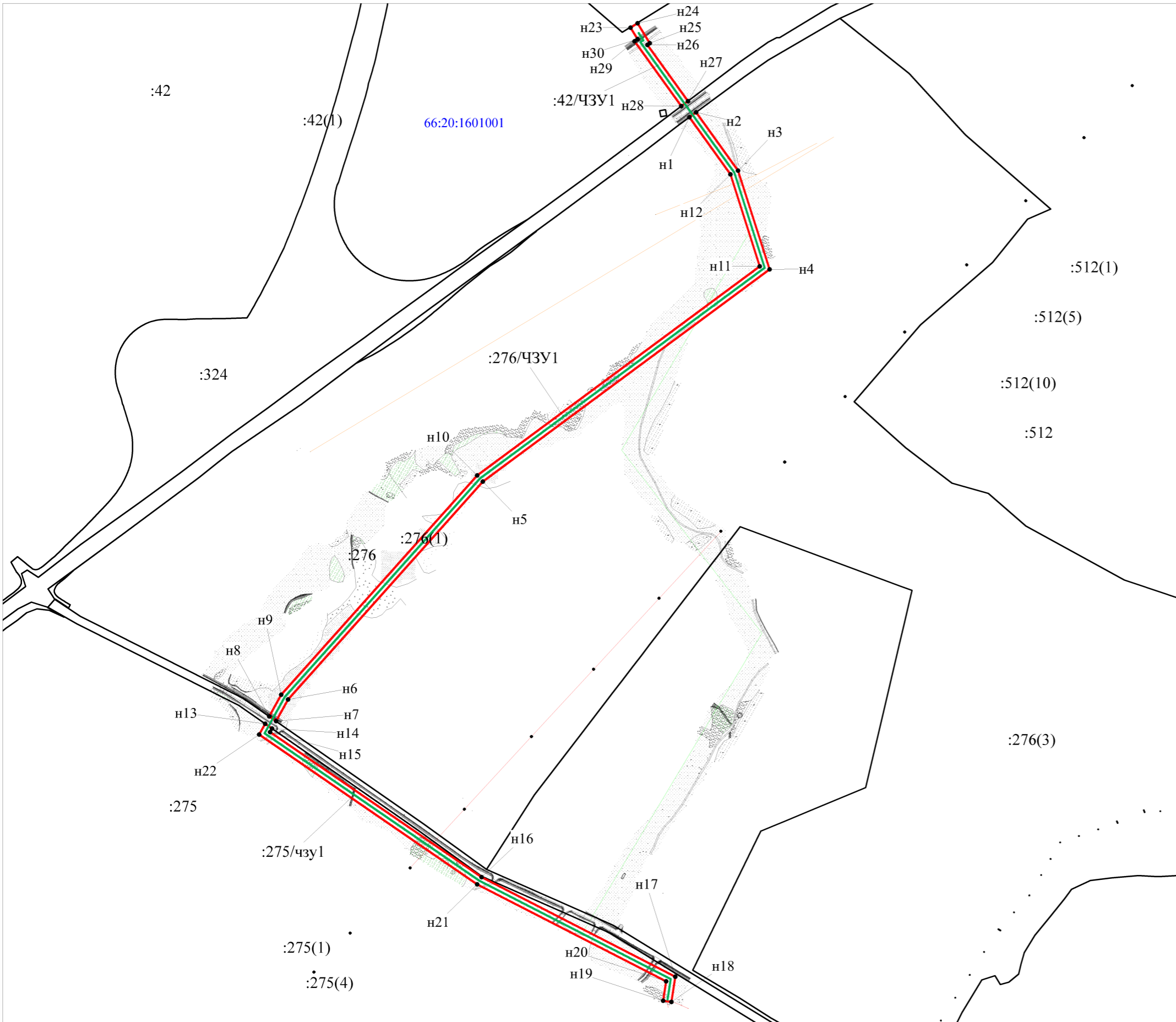
Схема расположения границ публичного сервитута для размещения объекта  
 «Строительство воздушно-кабельного ответвления 10кВ от ВЛ-10кВ «Тимохинский»,  
 СТП-40кВА, ВЛ-0,4кВ, входящих в ЭСК ПС 110/10кВ «Черемыш»  
 (электроснабжение ЛЭП-0,4кВ Заявителя по адресу: Пышминский район,  
 в 5км на запад вдоль автодороги Р-351 от окраины п.г.т. Пышма,  
 Скакунова Татьяна Валентиновна) (3,4км, 40кВА, 0,01км)»

Утверждена \_\_\_\_\_

от \_\_\_\_\_ № \_\_\_\_\_

**Условные обозначения:**

	граница земельного участка, сведения в ГКН о которой достаточны для определения ее местоположения
	проектные границы публичного сервитута
	точка границы земельного участка
	обозначение контура земельного участка
	граница кадастрового квартала
	номер кадастрового квартала
	кадастровый номер земельного участка
	обозначение точки образуемого земельного участка
	обозначение образуемой части земельного участка
	обозначение образуемого земельного участка
	проектируемое месторасположение инженерного сооружения



Масштаб 1:10 000

Общая площадь обременяемая публичным сервитутом 69 528 кв. м.

Условный номер образуемой части земельного участка: :276/ЧЗУ1

Площадь земельного участка 40 521 кв.м.

Условный номер образуемой части земельного участка: :275/ЧЗУ1

Площадь земельного участка 24 332 кв.м.

Условный номер образуемого земельного участка: :42/ЧЗУ1

Площадь земельного участка 4 675 кв.м.

Обозначение характерных точек границ	Координаты, м.	
	X	Y
н1	404 492,60	2 323 657,23
н2	404 504,47	2 323 673,32
н3	404 364,46	2 323 774,35
н4	404 127,07	2 323 849,95
н5	403 617,61	2 323 161,03
н6	403 094,01	2 322 693,28
н7	403 041,81	2 322 664,35
н8	403 053,30	2 322 647,84
н9	403 105,66	2 322 676,88
н10	403 632,47	2 323 147,48
н11	404 134,63	2 323 826,55
н12	404 355,35	2 323 756,26
н1	404 492,60	2 323 657,23

Обозначение характерных точек границ	Координаты, м.	
	X	Y
н13	403 035,79	2 322 638,14
н14	403 024,30	2 322 654,63
н15	403 015,89	2 322 649,97
н16	402 667,29	2 323 157,99
н17	402 428,10	2 323 623,48
н18	402 367,36	2 323 614,18
н19	402 370,39	2 323 594,41
н20	402 416,89	2 323 601,53
н21	402 650,08	2 323 147,72
н22	403 009,68	2 322 623,66
н13	403 035,79	2 322 638,14

Обозначение характерных точек границ	Координаты, м.	
	X	Y
н23	404 707,90	2 323 515,83
н24	404 718,40	2 323 532,85
н25	404 670,65	2 323 562,30
н26	404 666,44	2 323 556,46
н27	404 531,31	2 323 653,96
н28	404 519,26	2 323 637,99
н29	404 675,07	2 323 525,56
н30	404 680,32	2 323 532,84
н23	404 707,90	2 323 515,83

МСК-66 зона 2

№ п/п	Кадастровый номер земельного участка	Вид разрешенного использования земельного участка	Площадь земельного участка	Площадь обременения
1	66:20:1601001:276	для сельскохозяйственного производства, для иных видов сельскохозяйственного использования	3 599 389 кв. м.	40 521 кв. м.
2	66:20:1601001:275	для сельскохозяйственного производства, для иных видов сельскохозяйственного использования	28 414 699 кв. м.	24 332 кв. м.
3	66:20:1601001:42	для сельскохозяйственного производства, для иных видов сельскохозяйственного использования	16 468 873 кв. м.	4 675 кв. м.