
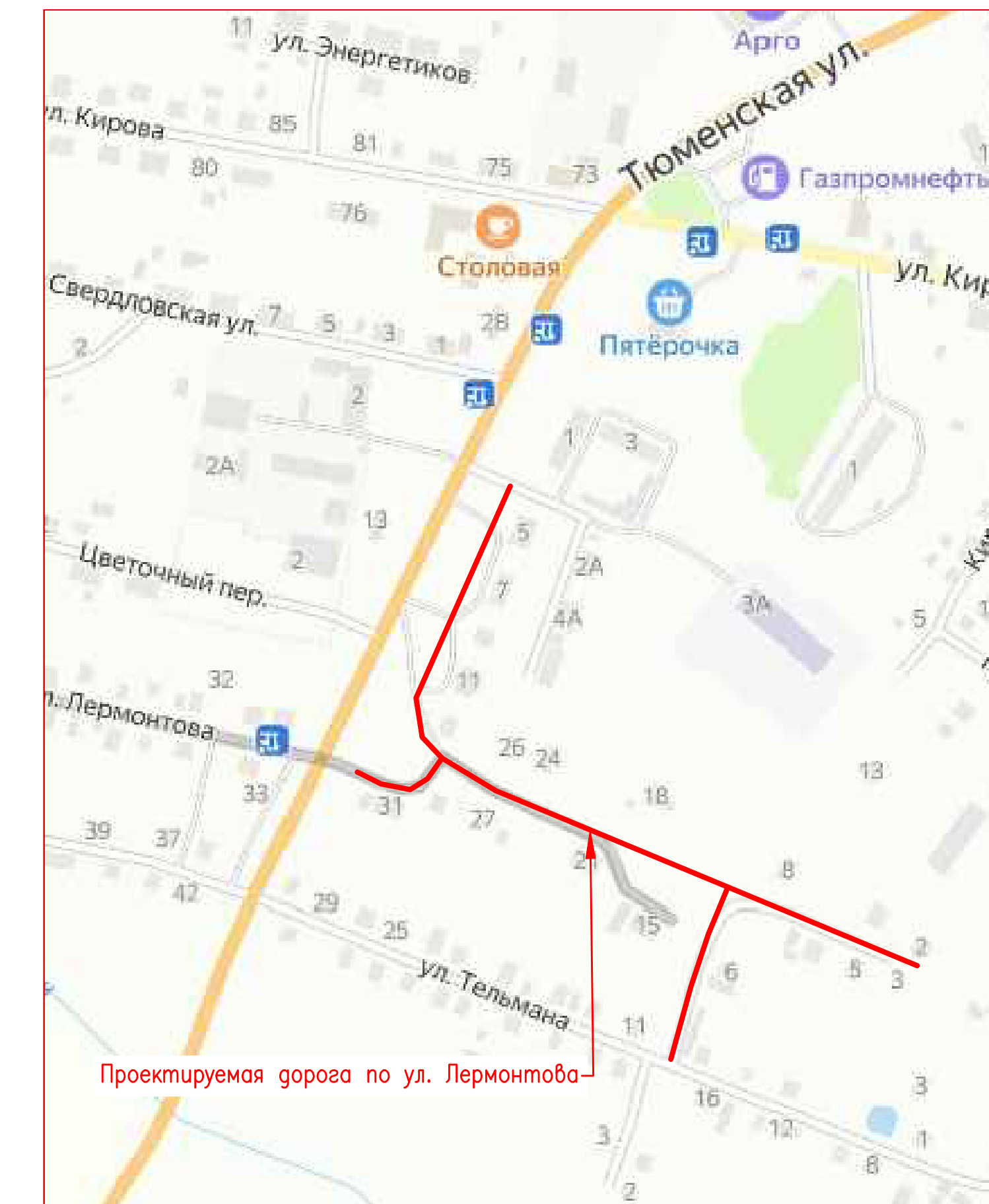













### Ситуационный план



- Условные обозначения

-  — Проектируемый участок автомобильной дороги
-  — Деревья под сруб
-  — Существующие опоры (вынос)
-  — Существующие колодцы
-  — Места устройства пониженного бортового камня
-  — Проектируемая водопропускная труба
-  — Точка перелома продольного профиля
-  — Направление водотока

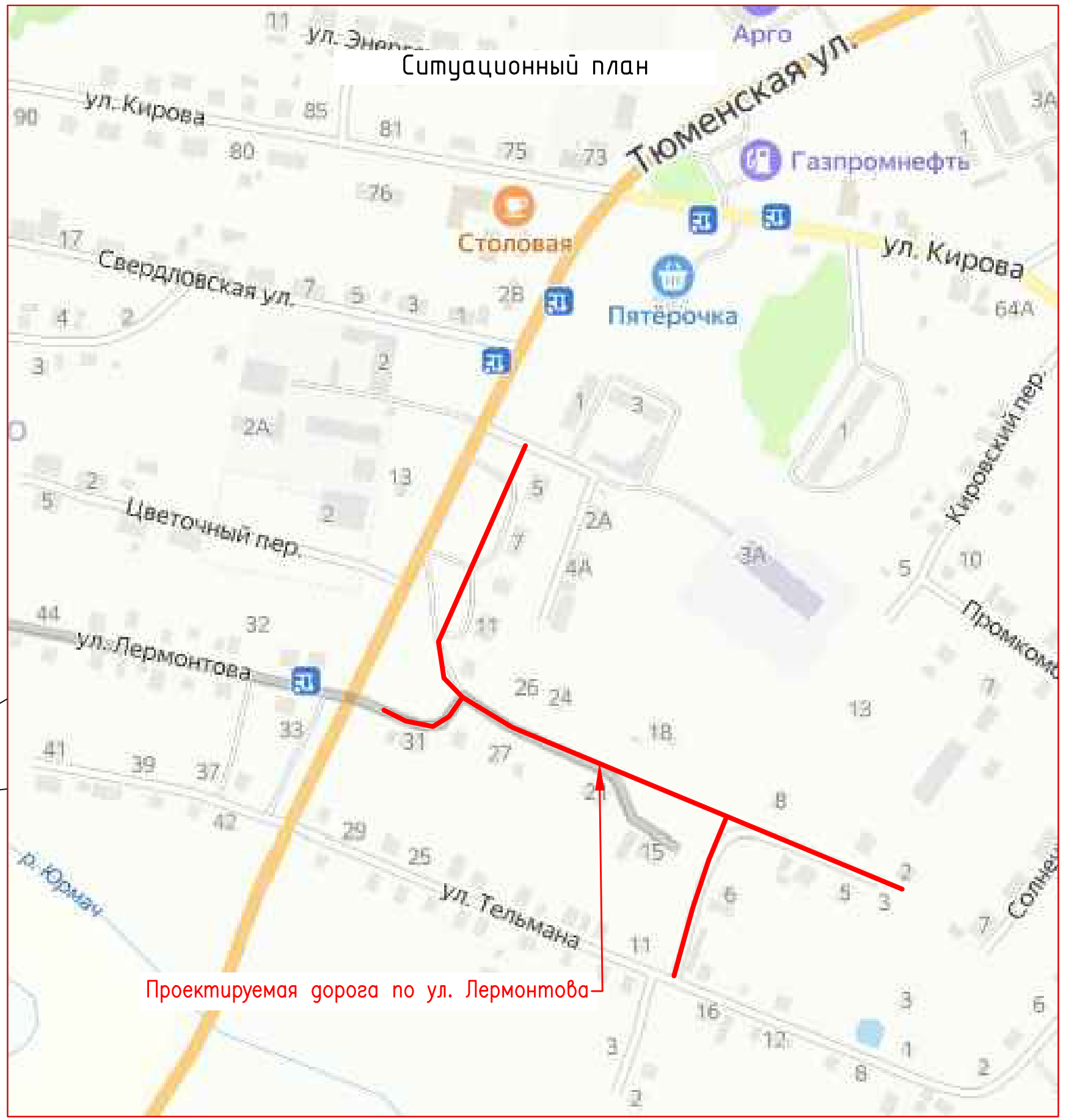
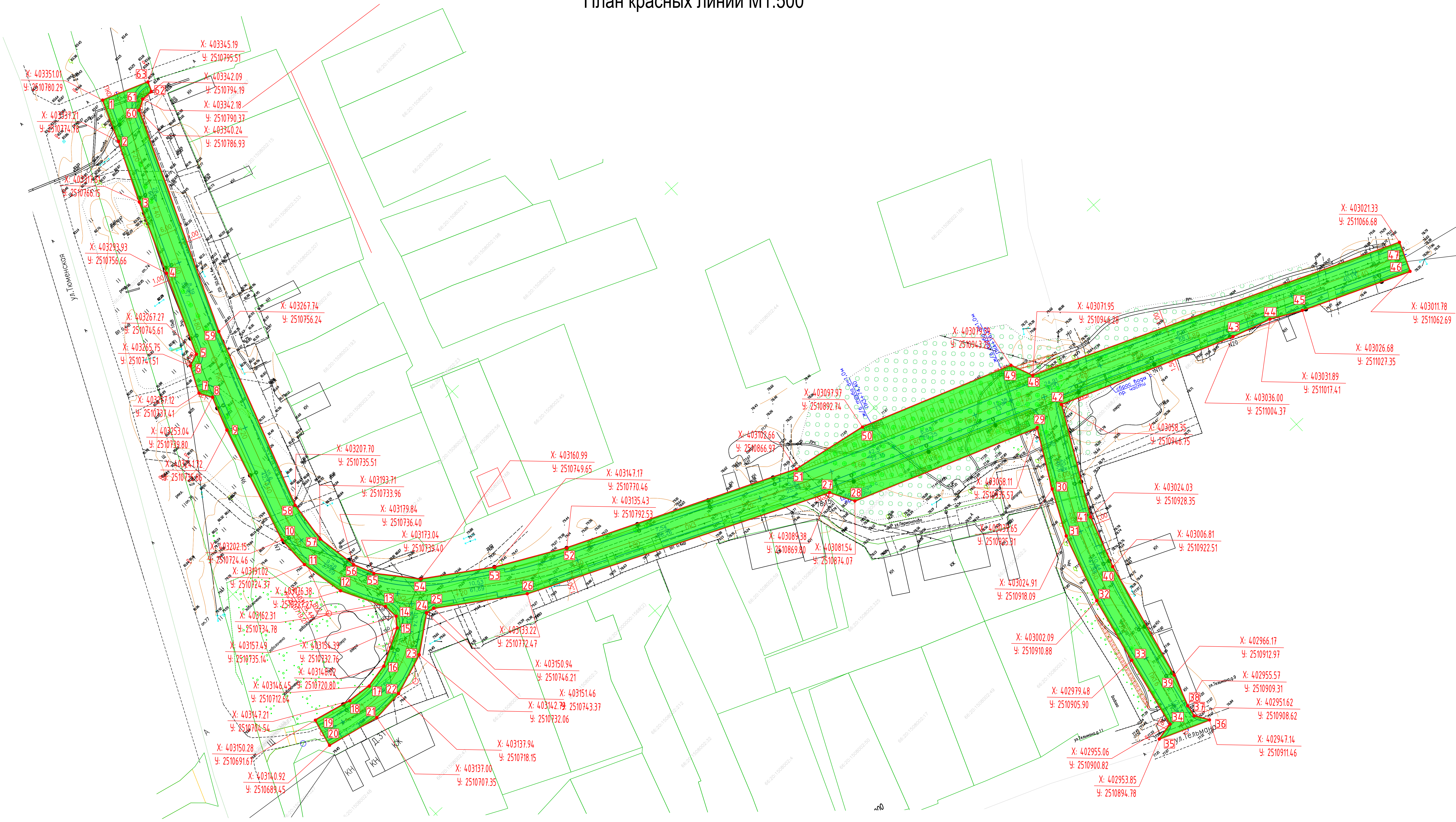
						09.09-2024.-ПМТ-ГЧ		
						Капитальный ремонт ул.Лермонтова и проезда по ул.Тюменская		
Изм.	Контр.	Лист	№ док.	Подп.	Дата	Проект планировки территории линейного объекта. Основная часть		Стандия
Разраб.		Меньшикова			07.24			Лист
ГИП		Дмитренко			07.24	п		1
Н.конпо.		Хаустов			07.24	Схема границы зон планируемого размещения объектов капитального строительства М 1:500		ИП Дмитриенко В.А.

Формат A3 ~~Формат A2x3~~

no



План красных линий М1:500



- УСЛОВНЫЕ ОБОЗНАЧЕНИЯ
- Устанавливаемая красная линия
  - Граница кадастровых земельных участков
  - 66:20:1508002 Номер кадастрового квартала
  - X= 403017,10 Координаты поворотных точек красных линий
  - Y=2511064,90
  - Зона планируемого размещения объекта капитального строительства

						009.00-2024-ПМТ1-ГЧ			
						Капитальный ремонт ул.Лермонтова и проезда по ул.Тюменская			
Изм.	Кол.	Лист	М. док.	Подп.	Дата	Проект планировки территории линейного объекта. Основная часть	Стадия	Лист	Листов
Разраб.		Меньшикова			07.24		П	2	
ГИП		Дмитренко			07.24				
Н.контр.		Харусов			07.24				
						План красных линий М1:500.	ИП Дмитриенко В.А.		
						Формат А3			